






# Anfahrtsplan

CLEVIS GmbH



## Öffentliche Verkehrsmittel:

-   Donnersbergerbrücke | 350m  
Aus der Innenstadt: S-Bahnen Richtung Pasing  
Bus 53 und 63
-  Donnersbergerstraße | 450m  
(Tram 16 und 17)

## Anreise mit dem PKW:

Über A8, A9, A95, A96 oder A99 auf Mittleren Ring (R2)  
Ausfahrt Donnersbergerbrücke auf Arnulfstraße

## Parken:

-  Begrenzte Parkplätze im Parkhaus Erika-Mann-Str. 53,  
Einfahrt über Erika-Mann-Str. 59,  
geradeaus durch > U2 > CLEVIS-Parkplätze gleich links  
(bitte vorher telefonisch anfragen)
-  Parkplatz „Donnersbergerbrücke“  
Zu- und Abfahrt über Erika-Mann-Straße

## Adresse:

CLEVIS GmbH  
Erika-Mann-Straße 53  
80636 München

089/242 111 0  
info@clevis.de

